

Филиал федерального государственного бюджетного учреждения "Федеральная кадастровая палата Росреестра" по Московской области

(полное наименование органа кадастрового учета, осуществляющего государственный кадастровый учет земельных участков на территории соответствующего кадастрового округа)

КАДАСТРОВЫЙ ПЛАН ТЕРРИТОРИИ (выписка из государственного кадастра недвижимости)**КПТ.1**26.07.2012 № МО-12/ЗВ-526626

1	Кадастровый номер кадастрового квартала <u>50:26:0171002</u>	2	Лист № <u>1</u>	3	Всего листов <u>35</u>
4	Площадь кадастрового квартала <u>22.07 га</u>				
5	Состав кадастрового плана территории:	Листов	Имя файла	Размер	
	Раздел "Общие сведения о земельных участках в кадастровом квартале"	29	—	—	
	Раздел "Схема размещения листов плана"	1	—	—	
	Раздел "План (чертеж, схема) земельных участков, расположенных в кадастровом квартале"	4	—	—	
	Раздел "Сведения о пунктах опорной межевой сети"	0	—	—	
6	Особые отметки: —				

Начальник Ивантеевского отдела

(наименование должности)

М.П. (подпись)

И.А. Зарубина

(инициалы, фамилия)

26.07.2012 № МО-12/ЗВ-526626

1		Кадастровый номер кадастрового квартала 50:26:0171002			2	Лист № 2		3	Всего листов 35	
4 Общие сведения о земельных участках в кадастровом квартале										
№ п/п	Номер земельного участка в кадастровом квартале	Местоположение (адрес)	Категория земель	Разрешенное использование	Площадь (кв.м)	Кадастровая стоимость (тыс.руб)	Вид вещного права	Обременения		
1	2	3	4	5	6	7	8	9		
1	:1	Местоположение установлено относительно ориентира, расположенного в границах участка. Ориентир юго-восточного пруда д.Давыдково. Почтовый адрес ориентира: обл. Московская, р-н Наро-Фоминский, с/о Марушкинский, у д.Давыдково, снт "Весна", уч-к 110	1	Садоводство	1200	353.676	Собственность	—		
2	:2	Местоположение установлено относительно ориентира, расположенного в границах участка. Почтовый адрес ориентира: обл. Московская, р-н Наро-Фоминский, с/пос. Марушкинское, снт "Весна", уч-к 22	1	для садоводства	1647	1138.608	Собственность	—		
3	:3	Местоположение установлено относительно ориентира, расположенного в границах участка. Почтовый адрес ориентира: обл. Московская, р-н Наро-Фоминский, с/пос. Марушкинское, снт "Весна", уч-к 3	1	Для ведения личного подсобного хозяйства	699	206.01627	Собственность	—		
4	:4	Местоположение установлено относительно ориентира, расположенного в границах участка. Почтовый адрес ориентира: обл. Московская, р-н Наро-Фоминский, с/о Марушкинский, д. Давыдково, снт "Весна", уч-к 88	1	Для садоводства	1200	1138.608	Собственность	—		

Примечания. Категория земель - цифрами обозначено:

1 - Земли сельскохозяйственного назначения

Начальник Ивантеевского отдела

(наименование должности)

М.П. (подпись)

И.А. Зарубина

(инициалы, фамилия)

26.07.2012 № МО-12/ЗВ-526626

1		Кадастровый номер кадастрового квартала <u>50:26:0171002</u>			2	Лист № <u>3</u>		3	Всего листов <u>35</u>	
4 Общие сведения о земельных участках в кадастровом квартале										
№ п/п	Номер земельного участка в кадастровом квартале	Местоположение (адрес)	Категория земель	Разрешенное использование	Площадь (кв.м)	Кадастровая стоимость (тыс.руб)	Вид вещного права	Обременения		
1	2	3	4	5	6	7	8	9		
5	:5	Местоположение установлено относительно ориентира, расположенного в границах участка. Почтовый адрес ориентира: обл. Московская, р-н Наро-Фоминский, с/пос. Марушкинское, д. Давыдково, снт "Весна", уч-к 50	1	Для садоводства	1200	1138.608	Собственность	—		
6	:7	Местоположение установлено относительно ориентира, расположенного в границах участка. Почтовый адрес ориентира: обл. Московская, р-н Наро-Фоминский, с/пос. Марушкинское, снт "Весна", уч-к 12	1	Для садоводства	1299	1138.608	Собственность	—		
7	:8	Местоположение установлено относительно ориентира, расположенного в границах участка. Почтовый адрес ориентира: обл. Московская, р-н Наро-Фоминский, с/о Марушкинский, д. Давыдково, заст "Весна", уч-к 108	1	Для садоводства	1200	1138.608	Собственность	—		
8	:9	Местоположение установлено относительно ориентира, расположенного в границах участка. Почтовый адрес ориентира: обл. Московская, р-н Наро-Фоминский, с/пос. Марушкинское, д. Давыдково, у с/т "Весна", уч-к 10/1	2	Для ведения личного подсобного хозяйства	998	2160.28078	Собственность	—		
9	:10	Местоположение установлено относительно ориентира, расположенного в границах участка. Почтовый адрес ориентира: обл. Московская, р-н Наро-Фоминский, с/о Марушкинский, у д.Давыдково, снт "Весна", уч-к 80	1	Для садоводства	1200	1138.608	Собственность	—		

Примечания. Категория земель - цифрами обозначено:

1 - Земли сельскохозяйственного назначения; 2 - Земли населенных пунктов

Начальник Ивантеевского отдела
(наименование должности)

М.П. (подпись)

И.А. Зарубина
(инициалы, фамилия)

26.07.2012 № МО-12/ЗВ-526626

1		Кадастровый номер кадастрового квартала <u>50:26:0171002</u>			2	Лист № <u>4</u>		3	Всего листов <u>35</u>	
4 Общие сведения о земельных участках в кадастровом квартале										
№ п/п	Номер земельного участка в кадастровом квартале	Местоположение (адрес)	Категория земель	Разрешенное использование	Площадь (кв.м)	Кадастровая стоимость (тыс.руб)	Вид вещного права	Обременения		
1	2	3	4	5	6	7	8	9		
10	:11	Местоположение установлено относительно ориентира, расположенного в границах участка. Почтовый адрес ориентира: обл. Московская, р-н Наро-Фоминский, с/пос. Марушкинское, снт "Весна", уч-к 93	1	Для садоводства	1299	1138.608	Собственность	—		
11	:12	Местоположение установлено относительно ориентира, расположенного в границах участка. Почтовый адрес ориентира: обл. Московская, р-н Наро-Фоминский, с/пос. Марушкинское, снт "Весна", уч-к 32	1	Для садоводства	1307	1138.608	Собственность	—		
12	:13	Местоположение установлено относительно ориентира, расположенного в границах участка. Почтовый адрес ориентира: обл. Московская, р-н Наро-Фоминский, с/о Марушкинский, у д.Давыдково, снт "Весна", уч-к 92а	1	Для садоводства	600	569.304	Собственность	—		
13	:14	Местоположение установлено относительно ориентира, расположенного в границах участка. Почтовый адрес ориентира: обл. Московская, р-н Наро-Фоминский, с/пос. Марушкинское, снт "Весна", уч-к 17	1	Для садоводства	1230	1138.608	Собственность	—		
14	:15	Местоположение установлено относительно ориентира, расположенного в границах участка. Почтовый адрес ориентира: обл. Московская, р-н Наро-Фоминский, с/о Марушкинский, у д.Давыдково, снт "Весна", уч-к 90	1	Для садоводства	1200	1138.608	Собственность	—		

Примечания. Категория земель - цифрами обозначено:

1 - Земли сельскохозяйственного назначения

Начальник Ивантеевского отдела
(наименование должности)

М.П. (подпись)

И.А. Зарубина
(инициалы, фамилия)

26.07.2012 № МО-12/ЗВ-526626

1		Кадастровый номер кадастрового квартала 50:26:0171002			2	Лист № 5		3	Всего листов 35	
4 Общие сведения о земельных участках в кадастровом квартале										
№ п/п	Номер земельного участка в кадастровом квартале	Местоположение (адрес)	Категория земель	Разрешенное использование	Площадь (кв.м)	Кадастровая стоимость (тыс.руб)	Вид вещного права	Обременения		
1	2	3	4	5	6	7	8	9		
15	:16	Местоположение установлено относительно ориентира, расположенного в границах участка. Почтовый адрес ориентира: обл. Московская, р-н Наро-Фоминский, с/о Марушкинский, у д.Давыдково, снт "Весна", уч-к 115	1	Для садоводства	1200	1138.608	Собственность	—		
16	:17	Местоположение установлено относительно ориентира, расположенного в границах участка. Почтовый адрес ориентира: обл. Московская, р-н Наро-Фоминский, с/о Марушкинский, у д.Давыдково, снт "Весна", уч-к 68	1	Для садоводства	1200	1138.608	Собственность	—		
17	:18	Местоположение установлено относительно ориентира, расположенного в границах участка. Почтовый адрес ориентира: обл. Московская, р-н Наро-Фоминский, с/о Марушкинский, у д.Давыдково, снт "Весна", уч-к 3	1	Для садоводства	1200	1138.608	Собственность	—		
18	:19	Местоположение установлено относительно ориентира, расположенного в границах участка. Почтовый адрес ориентира: обл. Московская, р-н Наро-Фоминский, с/пос. Марушкинское, снт "Весна", уч-к 55	1	Для садоводства	1301	1138.608	Собственность	—		
19	:20	Местоположение установлено относительно ориентира, расположенного в границах участка. Почтовый адрес ориентира: обл. Московская, р-н Наро-Фоминский, с/о Марушкинский, у д.Давыдково, снт "Весна", уч-к 2	1	Для садоводства	1200	1138.608	Собственность	—		

Примечания. Категория земель - цифрами обозначено:

1 - Земли сельскохозяйственного назначения

Начальник Ивантеевского отдела
(наименование должности)

М.П. (подпись)

И.А. Зарубина
(инициалы, фамилия)

26.07.2012 № МО-12/ЗВ-526626

1		Кадастровый номер кадастрового квартала <u>50:26:0171002</u>			2	Лист № <u>6</u>		3	Всего листов <u>35</u>	
4 Общие сведения о земельных участках в кадастровом квартале										
№ п/п	Номер земельного участка в кадастровом квартале	Местоположение (адрес)	Категория земель	Разрешенное использование	Площадь (кв.м)	Кадастровая стоимость (тыс.руб)	Вид вещного права	Обременения		
1	2	3	4	5	6	7	8	9		
20	:21	Местоположение установлено относительно ориентира, расположенного в границах участка. Почтовый адрес ориентира: обл. Московская, р-н Наро-Фоминский, с/о Марушкинский, у д.Давыдково, снт "Весна", уч-к 71	1	Для садоводства	1200	1138.608	Собственность	—		
21	:22	Местоположение установлено относительно ориентира, расположенного в границах участка. Почтовый адрес ориентира: обл. Московская, р-н Наро-Фоминский, с/о Марушкинский, д. Давыдково, у с/т "Весна", уч-к 2	2	Для ведения личного подсобного хозяйства	200	432.922	Собственность	—		
22	:24	Местоположение установлено относительно ориентира, расположенного в границах участка. Почтовый адрес ориентира: обл. Московская, р-н Наро-Фоминский, сельское поселение Марушкинское, снт "Весна", уч-к 73	1	Для садоводства	1200	1138.608	Собственность	—		
23	:25	Местоположение установлено относительно ориентира, расположенного в границах участка. Почтовый адрес ориентира: обл. Московская, р-н Наро-Фоминский, с/о Марушкинский, вблизи д.Давыдково, снт "Весна", уч-к 104а	1	Для садоводства	940	891.9096	Собственность	—		
24	:26	Местоположение установлено относительно ориентира, расположенного в границах участка. Почтовый адрес ориентира: обл. Московская, р-н Наро-Фоминский, с/пос. Марушкинское, снт "Весна", уч-к 89	1	Для садоводства	799	662.29032	Собственность	—		

Примечания. Категория земель - цифрами обозначено:

1 - Земли сельскохозяйственного назначения; 2 - Земли населенных пунктов

Начальник Ивантеевского отдела
(наименование должности)

М.П. (подпись)

И.А. Зарубина
(инициалы, фамилия)

26.07.2012 № МО-12/ЗВ-526626

1		Кадастровый номер кадастрового квартала <u>50:26:0171002</u>			2	Лист № <u>7</u>		3	Всего листов <u>35</u>	
4 Общие сведения о земельных участках в кадастровом квартале										
№ п/п	Номер земельного участка в кадастровом квартале	Местоположение (адрес)	Категория земель	Разрешенное использование	Площадь (кв.м)	Кадастровая стоимость (тыс.руб)	Вид вещного права	Обременения		
1	2	3	4	5	6	7	8	9		
25	:27	Местоположение установлено относительно ориентира, расположенного в границах участка. Почтовый адрес ориентира: обл. Московская, р-н Наро-Фоминский, с/о Марушкинский, у д.Давыдково, снт "Весна", уч-к 57	1	Для садоводства	1200	1138.608	Собственность	—		
26	:28	Местоположение установлено относительно ориентира, расположенного в границах участка. Почтовый адрес ориентира: обл. Московская, р-н Наро-Фоминский, с/пос. Марушкинское, снт "Весна", уч-к 6	1	Для садоводства	990	569.304	Собственность	—		
27	:29	Местоположение установлено относительно ориентира, расположенного в границах участка. Почтовый адрес ориентира: обл. Московская, р-н Наро-Фоминский, с/о Марушкинский, у д.Давыдково, снт "Весна", уч-к 91	1	Для садоводства	1200	1138.608	Собственность	—		
28	:30	Местоположение установлено относительно ориентира, расположенного в границах участка. Почтовый адрес ориентира: обл. Московская, р-н Наро-Фоминский, с/о Марушкинский, у д.Давыдково, снт "Весна", уч-к 54	1	Для садоводства	1274	1208.82216	Собственность	—		
29	:31	Местоположение установлено относительно ориентира, расположенного в границах участка. Почтовый адрес ориентира: обл. Московская, р-н Наро-Фоминский, с/о Марушкинский, у д.Давыдково, снт "Весна", уч-к 40	1	Для садоводства	1250	1186.05	Собственность	—		

Примечания. Категория земель - цифрами обозначено:

1 - Земли сельскохозяйственного назначения

Начальник Ивантеевского отдела
(наименование должности)

М.П. (подпись)

И.А. Зарубина
(инициалы, фамилия)

26.07.2012 № МО-12/ЗВ-526626

1		Кадастровый номер кадастрового квартала <u>50:26:0171002</u>			2	Лист № <u>8</u>		3	Всего листов <u>35</u>	
4 Общие сведения о земельных участках в кадастровом квартале										
№ п/п	Номер земельного участка в кадастровом квартале	Местоположение (адрес)	Категория земель	Разрешенное использование	Площадь (кв.м)	Кадастровая стоимость (тыс.руб)	Вид вещного права	Обременения		
1	2	3	4	5	6	7	8	9		
30	:34	Местоположение установлено относительно ориентира, расположенного в границах участка. Почтовый адрес ориентира: обл. Московская, р-н Наро-Фоминский, с/пос. Марушкинское, снт "Весна", уч-к 15	1	Для садоводства	1660	1575.0744	Собственность	—		
31	50:26:0171003:35	Местоположение установлено относительно ориентира, расположенного в границах участка. Почтовый адрес ориентира: обл. Московская, р-н Наро-Фоминский, сельское поселение Марушкинское, вблизи дер Давыдково	3	Под строительство продовольственного магазина	200 +/- 0	15.4	Собственность	—		
32	:35	Местоположение установлено относительно ориентира, расположенного в границах участка. Почтовый адрес ориентира: обл. Московская, р-н Наро-Фоминский, с/пос. Марушкинское, у д.Давыдково, снт "Весна", уч-к 27	1	Для садоводства	1260	1195.5384	Собственность	—		
33	:36	Местоположение установлено относительно ориентира, расположенного в границах участка. Почтовый адрес ориентира: обл. Московская, р-н Наро-Фоминский, с/о Марушкинский, у д.Давыдково, снт "Весна", уч-к 96а	1	Для садоводства	670	635.7228	Собственность	—		
34	:37	Местоположение установлено относительно ориентира, расположенного в границах участка. Почтовый адрес ориентира: обл. Московская, р-н Наро-Фоминский, с/о Марушкинский, у д.Давыдково, снт "Весна", уч-к 41	1	Для садоводства	1260	1195.5384	—	—		

Примечания. Категория земель - цифрами обозначено:

1 - Земли сельскохозяйственного назначения; 3 - Земли промышленности, энергетики, транспорта, связи, радиовещания, телевидения, информатики, земли для обеспечения космической деятельности, земли обороны, безопасности и земли иного специального назначения

Начальник Ивантеевского отдела
(наименование должности)

М.П. (подпись)

И.А. Зарубина
(инициалы, фамилия)

26.07.2012 № МО-12/ЗВ-526626

1		Кадастровый номер кадастрового квартала 50:26:0171002			2	Лист № 9		3	Всего листов 35	
4 Общие сведения о земельных участках в кадастровом квартале										
№ п/п	Номер земельного участка в кадастровом квартале	Местоположение (адрес)	Категория земель	Разрешенное использование	Площадь (кв.м)	Кадастровая стоимость (тыс.руб)	Вид вещного права	Обременения		
1	2	3	4	5	6	7	8	9		
35	:38	Местоположение установлено относительно ориентира, расположенного в границах участка. Почтовый адрес ориентира: обл. Московская, р-н Наро-Фоминский, с/о Марушкинский, у д.Давыдково, снт "Весна", уч-к 9	1	Для садоводства	1200	1138.608	Собственность	—		
36	:39	Местоположение установлено относительно ориентира, расположенного в границах участка. Почтовый адрес ориентира: обл. Московская, р-н Наро-Фоминский, сельское поселение Марушкинское, снт "Весна", уч-к 16	1	Для садоводства	1589	1138.608	Собственность	—		
37	:40	Местоположение установлено относительно ориентира, расположенного в границах участка. Почтовый адрес ориентира: обл. Московская, р-н Наро-Фоминский, с/о Марушкинский, у д.Давыдково, снт "Весна", уч-к 96б	1	Для садоводства	694	658.49496	Собственность	—		
38	:41	Местоположение установлено относительно ориентира, расположенного в границах участка. Почтовый адрес ориентира: обл. Московская, р-н Наро-Фоминский, с/о Марушкинский, у д.Давыдково, снт "Весна", уч-к 29	1	Для садоводства	1299	1232.54316	Собственность	—		
39	:42	Местоположение установлено относительно ориентира, расположенного в границах участка. Почтовый адрес ориентира: обл. Московская, р-н Наро-Фоминский, сельское поселение Марушкинское, снт "Весна", уч-к 39	1	Для садоводства	1275	1209.771	Общая долевая собственность	Арест		

Примечания. Категория земель - цифрами обозначено:

1 - Земли сельскохозяйственного назначения

Начальник Ивантеевского отдела
(наименование должности)

М.П. (подпись)

И.А. Зарубина
(инициалы, фамилия)

26.07.2012 № МО-12/ЗВ-526626

1		Кадастровый номер кадастрового квартала 50:26:0171002			2	Лист № 10		3	Всего листов 35	
4 Общие сведения о земельных участках в кадастровом квартале										
№ п/п	Номер земельного участка в кадастровом квартале	Местоположение (адрес)	Категория земель	Разрешенное использование	Площадь (кв.м)	Кадастровая стоимость (тыс.руб)	Вид вещного права	Обременения		
1	2	3	4	5	6	7	8	9		
40	:43	Местоположение установлено относительно ориентира, расположенного в границах участка. Почтовый адрес ориентира: обл. Московская, р-н Наро-Фоминский, с/о Марушкинский, у д.Давыдково, снт "Весна", уч-к 69	1	Для садоводства	1200	1138.608	Собственность	—		
41	:44	Местоположение установлено относительно ориентира, расположенного в границах участка. Почтовый адрес ориентира: обл. Московская, р-н Наро-Фоминский, с/о Марушкинский, у д.Давыдково, снт "Весна", уч-к 107	1	Для садоводства	1200	1138.608	Собственность	—		
42	:45	Местоположение установлено относительно ориентира, расположенного в границах участка. Почтовый адрес ориентира: обл. Московская, р-н Наро-Фоминский, с/пос. Марушкинское, снт "Весна", уч-к 85	1	Для садоводства	1301	1138.608	Собственность	—		
43	:46	Местоположение установлено относительно ориентира, расположенного в границах участка. Почтовый адрес ориентира: обл. Московская, р-н Наро-Фоминский, с/о Марушкинский, у д.Давыдково, снт "Весна", уч-к 43а	1	Для садоводства	400	379.536	Собственность	—		
44	:47	Местоположение установлено относительно ориентира, расположенного в границах участка. Почтовый адрес ориентира: обл. Московская, р-н Наро-Фоминский, с/о Марушкинский, у д.Давыдково, снт "Весна", уч-к 43	1	Для садоводства	1000	948.84	Собственность	—		

Примечания. Категория земель - цифрами обозначено:

1 - Земли сельскохозяйственного назначения

Начальник Ивантеевского отдела
(наименование должности)

М.П. (подпись)

И.А. Зарубина
(инициалы, фамилия)

26.07.2012 № МО-12/ЗВ-526626

1		Кадастровый номер кадастрового квартала 50:26:0171002			2	Лист № 11		3	Всего листов 35	
4 Общие сведения о земельных участках в кадастровом квартале										
№ п/п	Номер земельного участка в кадастровом квартале	Местоположение (адрес)	Категория земель	Разрешенное использование	Площадь (кв.м)	Кадастровая стоимость (тыс.руб)	Вид вещного права	Обременения		
1	2	3	4	5	6	7	8	9		
45	:48	Местоположение установлено относительно ориентира, расположенного в границах участка. Почтовый адрес ориентира: обл. Московская, р-н Наро-Фоминский, с/о Марушкинский, у д.Давыдково, снт "Весна", уч-к 11	1	Для садоводства	1299.10	1232.63804	Собственность	—		
46	:49	Местоположение установлено относительно ориентира, расположенного в границах участка. Почтовый адрес ориентира: обл. Московская, р-н Наро-Фоминский, с/о Марушкинский, у д.Давыдково, снт "Весна", уч-к 45	1	Для садоводства	1200	1138.608	Собственность	—		
47	:50	Местоположение установлено относительно ориентира, расположенного в границах участка. Почтовый адрес ориентира: обл. Московская, р-н Наро-Фоминский, с/о Марушкинский, у д.Давыдково, снт "Весна", уч-к 6а	1	Для садоводства	600	569.304	Собственность	—		
48	:51	Местоположение установлено относительно ориентира, расположенного в границах участка. Почтовый адрес ориентира: обл. Московская, р-н Наро-Фоминский, с/пос. Марушкинское, снт "Весна", уч-к 102	1	Для садоводства	1390	1138.608	Собственность	—		
49	:52 (50:26:0000000:126)	Местоположение установлено относительно ориентира, расположенного в границах участка. Почтовый адрес ориентира: обл. Московская, р-н Наро-Фоминский, с/о Марушкинский, у д.Давыдково, снт "Весна", уч-к 109	1	Для садоводства	550	162.1015	—	—		

Примечания. Категория земель - цифрами обозначено:

1 - Земли сельскохозяйственного назначения

Начальник Ивантеевского отдела
(наименование должности)

М.П. (подпись)

И.А. Зарубина
(инициалы, фамилия)

26.07.2012 № МО-12/ЗВ-526626

1		Кадастровый номер кадастрового квартала 50:26:0171002			2		Лист № 12		3		Всего листов 35	
4 Общие сведения о земельных участках в кадастровом квартале												
№ п/п	Номер земельного участка в кадастровом квартале	Местоположение (адрес)	Категория земель	Разрешенное использование	Площадь (кв.м)	Кадастровая стоимость (тыс.руб)	Вид вещного права	Обременения				
1	2	3	4	5	6	7	8	9				
50	:53 (50:26:0000000:126)	Местоположение установлено относительно ориентира, расположенного в границах участка. Почтовый адрес ориентира: обл. Московская, р-н Наро-Фоминский, с/о Марушкинский, у д.Давыдково, снт "Весна", уч-к 109	1	Для садоводства	650	191.5745	—	—				
51	:54	Местоположение установлено относительно ориентира, расположенного в границах участка. Почтовый адрес ориентира: обл. Московская, р-н Наро-Фоминский, сельское поселение Марушкинское, снт "Весна", уч-к 33	1	Для садоводства	1200	1138.608	Собственность	—				
52	:55	Местоположение установлено относительно ориентира, расположенного в границах участка. Почтовый адрес ориентира: обл. Московская, р-н Наро-Фоминский, с/о Марушкинский, у д.Давыдково, снт "Весна", уч-к 76	1	Для садоводства	1200	1138.608	Собственность	—				
53	:56	Местоположение установлено относительно ориентира, расположенного в границах участка. Почтовый адрес ориентира: обл. Московская, р-н Наро-Фоминский, с/о Марушкинский, у д.Давыдково, снт "Весна", уч-к 37	1	Для садоводства	1200	1138.608	Собственность	—				
54	:58	Местоположение установлено относительно ориентира, расположенного в границах участка. Почтовый адрес ориентира: обл. Московская, р-н Наро-Фоминский, с/о Марушкинский, у д.Давыдково, снт "Весна", уч-к 74	1	Для садоводства	1200	1138.608	Собственность	—				

Примечания. Категория земель - цифрами обозначено:

1 - Земли сельскохозяйственного назначения

Начальник Ивантеевского отдела
(наименование должности)

М.П. (подпись)

И.А. Зарубина
(инициалы, фамилия)

26.07.2012 № МО-12/ЗВ-526626

1		Кадастровый номер кадастрового квартала 50:26:0171002			2	Лист № 13		3	Всего листов 35	
4 Общие сведения о земельных участках в кадастровом квартале										
№ п/п	Номер земельного участка в кадастровом квартале	Местоположение (адрес)	Категория земель	Разрешенное использование	Площадь (кв.м)	Кадастровая стоимость (тыс.руб)	Вид вещного права	Обременения		
1	2	3	4	5	6	7	8	9		
55	:59	Местоположение установлено относительно ориентира, расположенного в границах участка. Почтовый адрес ориентира: обл. Московская, р-н Наро-Фоминский, с/пос. Марушкинское, снт "Весна", уч-к 101	1	Для садоводства	1402	1138.608	Собственность	—		
56	:60	Местоположение установлено относительно ориентира, расположенного в границах участка. Почтовый адрес ориентира: обл. Московская, р-н Наро-Фоминский, с/о Марушкинский, у д.Давыдково, снт "Весна", уч-к 46	1	Для садоводства	1200	1138.608	Собственность	—		
57	:61	Местоположение установлено относительно ориентира, расположенного в границах участка. Почтовый адрес ориентира: обл. Московская, р-н Наро-Фоминский, с/пос. Марушкинское, снт "Весна", уч-к 94	1	Для садоводства	1000	948.84	Собственность	—		
58	:64	Местоположение установлено относительно ориентира, расположенного в границах участка. Почтовый адрес ориентира: обл. Московская, р-н Наро-Фоминский, с/пос. Марушкинское, снт "Весна", уч-к 99	1	Для садоводства	1520	1138.608	Собственность	—		
59	:65	Местоположение установлено относительно ориентира, расположенного в границах участка. Почтовый адрес ориентира: обл. Московская, р-н Наро-Фоминский, с/о Марушкинский, у д.Давыдково, снт "Весна", уч-к 81	1	Для садоводства	1200	1138.608	Собственность	—		

Примечания. Категория земель - цифрами обозначено:

1 - Земли сельскохозяйственного назначения

Начальник Ивантеевского отдела
(наименование должности)

М.П. (подпись)

И.А. Зарубина
(инициалы, фамилия)

26.07.2012 № МО-12/ЗВ-526626

1		Кадастровый номер кадастрового квартала <u>50:26:0171002</u>			2	Лист № <u>14</u>		3	Всего листов <u>35</u>	
4 Общие сведения о земельных участках в кадастровом квартале										
№ п/п	Номер земельного участка в кадастровом квартале	Местоположение (адрес)	Категория земель	Разрешенное использование	Площадь (кв.м)	Кадастровая стоимость (тыс.руб)	Вид вещного права	Обременения		
1	2	3	4	5	6	7	8	9		
60	:66	Местоположение установлено относительно ориентира, расположенного в границах участка. Почтовый адрес ориентира: обл. Московская, р-н Наро-Фоминский, с/о Марушкинский, у д.Давыдково, снт "Весна", уч-к 59	1	Для садоводства	1200	1138.608	Собственность	—		
61	:67	Местоположение установлено относительно ориентира, расположенного в границах участка. Почтовый адрес ориентира: обл. Московская, р-н Наро-Фоминский, с/о Марушкинский, у д.Давыдково, снт "Весна", уч-к 86	1	Для садоводства	1200	1138.608	Собственность	—		
62	:68	Местоположение установлено относительно ориентира, расположенного в границах участка. Почтовый адрес ориентира: обл. Московская, р-н Наро-Фоминский, с/пос. Марушкинское, снт "Весна", уч-к 18	1	Для садоводства	1748	1138.608	Собственность	—		
63	:69	Местоположение установлено относительно ориентира, расположенного в границах участка. Почтовый адрес ориентира: обл. Московская, р-н Наро-Фоминский, с/пос. Марушкинское, д. Давыдково, у СНТ "Весна", уч-к 18-а	2	Для ведения личного подсобного хозяйства	964	2086.68404	Собственность	—		
64	:70	Местоположение установлено относительно ориентира, расположенного в границах участка. Почтовый адрес ориентира: обл. Московская, р-н Наро-Фоминский, с/о Марушкинский, у д.Давыдково, снт "Весна", уч-к 118-а	1	Для садоводства	600	569.304	Собственность	—		

Примечания. Категория земель - цифрами обозначено:

1 - Земли сельскохозяйственного назначения; 2 - Земли населенных пунктов

Начальник Ивантеевского отдела
(наименование должности)

М.П. (подпись)

И.А. Зарубина
(инициалы, фамилия)

26.07.2012 № МО-12/ЗВ-526626

1		Кадастровый номер кадастрового квартала <u>50:26:0171002</u>			2	Лист № <u>15</u>		3	Всего листов <u>35</u>	
4 Общие сведения о земельных участках в кадастровом квартале										
№ п/п	Номер земельного участка в кадастровом квартале	Местоположение (адрес)	Категория земель	Разрешенное использование	Площадь (кв.м)	Кадастровая стоимость (тыс.руб)	Вид вещного права	Обременения		
1	2	3	4	5	6	7	8	9		
65	:71	Местоположение установлено относительно ориентира, расположенного в границах участка. Почтовый адрес ориентира: обл. Московская, р-н Наро-Фоминский, с/о Марушкинский, у д.Давыдково, снт "Весна", уч-к 62	1	Для садоводства	600	569.304	Собственность	—		
66	:73	Местоположение установлено относительно ориентира, расположенного в границах участка. Почтовый адрес ориентира: обл. Московская, р-н Наро-Фоминский, с/пос. Марушкинское, снт "Весна", уч-к 95	1	Для садоводства	600	569.304	Собственность	—		
67	:74	Местоположение установлено относительно ориентира, расположенного в границах участка. Почтовый адрес ориентира: обл. Московская, р-н Наро-Фоминский, с/пос. Марушкинское, д. Давыдково, снт "Весна"	1	Земли общего пользования	32000	30362.88	Собственность	—		
68	:75	Местоположение установлено относительно ориентира, расположенного в границах участка. Почтовый адрес ориентира: обл. Московская, р-н Наро-Фоминский, сельское поселение Марушкинское, снт "Весна", уч-к 20	1	Для садоводства	1200	1138.608	Собственность	—		
69	:76	Местоположение установлено относительно ориентира, расположенного в границах участка. Почтовый адрес ориентира: обл. Московская, р-н Наро-Фоминский, сельское поселение Марушкинское, снт "Весна", уч-к 1	1	Для садоводства	400	379.536	Собственность	—		

Примечания. Категория земель - цифрами обозначено:

1 - Земли сельскохозяйственного назначения

Начальник Ивантеевского отдела
(наименование должности)

М.П. (подпись)

И.А. Зарубина
(инициалы, фамилия)

26.07.2012 № МО-12/ЗВ-526626

1		Кадастровый номер кадастрового квартала 50:26:0171002			2	Лист № 16		3	Всего листов 35	
4 Общие сведения о земельных участках в кадастровом квартале										
№ п/п	Номер земельного участка в кадастровом квартале	Местоположение (адрес)	Категория земель	Разрешенное использование	Площадь (кв.м)	Кадастровая стоимость (тыс.руб)	Вид вещного права	Обременения		
1	2	3	4	5	6	7	8	9		
70	:77	Местоположение установлено относительно ориентира, расположенного в границах участка. Почтовый адрес ориентира: обл. Московская, р-н Наро-Фоминский, сельское поселение Марушкинское, снт "Весна", уч-к 70	1	Для садоводства	1200	1138.608	Собственность	—		
71	:78	Местоположение установлено относительно ориентира, расположенного в границах участка. Почтовый адрес ориентира: обл. Московская, р-н Наро-Фоминский, с/о Марушкинский, у д.Давыдково, снт "Весна", уч-к 116Б	1	Для садоводства	600	569.304	—	—		
72	:79	Местоположение установлено относительно ориентира, расположенного в границах участка. Почтовый адрес ориентира: обл. Московская, р-н Наро-Фоминский, с/пос. Марушкинское, у д.Давыдково, снт "Весна", уч-к 1	1	Для садоводства	1173	1138.608	Собственность	—		
73	:80	Местоположение установлено относительно ориентира, расположенного в границах участка. Почтовый адрес ориентира: обл. Московская, р-н Наро-Фоминский, сельское поселение Марушкинское, снт "Весна", уч-к 79	1	Для садоводства	1295	1228.7478	Собственность	—		
74	:81	Местоположение установлено относительно ориентира, расположенного в границах участка. Почтовый адрес ориентира: обл. Московская, р-н Наро-Фоминский, сельское поселение Марушкинское, снт "Весна", уч-к 92	1	Для садоводства	1094	1038.03096	Собственность	—		

Примечания. Категория земель - цифрами обозначено:

1 - Земли сельскохозяйственного назначения

Начальник Ивантеевского отдела
(наименование должности)

М.П. (подпись)

И.А. Зарубина
(инициалы, фамилия)

26.07.2012 № МО-12/ЗВ-526626

1		Кадастровый номер кадастрового квартала 50:26:0171002			2	Лист № 17		3	Всего листов 35	
4 Общие сведения о земельных участках в кадастровом квартале										
№ п/п	Номер земельного участка в кадастровом квартале	Местоположение (адрес)	Категория земель	Разрешенное использование	Площадь (кв.м)	Кадастровая стоимость (тыс.руб)	Вид вещного права	Обременения		
1	2	3	4	5	6	7	8	9		
75	:82	Местоположение установлено относительно ориентира, расположенного в границах участка. Почтовый адрес ориентира: обл. Московская, р-н Наро-Фоминский, сельское поселение Марушкинское, снт "Весна", уч-к 49	1	Для садоводства	1346	1277.13864	Собственность	—		
76	:83	Местоположение установлено относительно ориентира, расположенного в границах участка. Почтовый адрес ориентира: обл. Московская, р-н Наро-Фоминский, сельское поселение Марушкинское, снт "Весна", уч-к 31	1	Для садоводства	1584	1502.96256	Собственность	—		
77	:84	Местоположение установлено относительно ориентира, расположенного в границах участка. Почтовый адрес ориентира: обл. Московская, р-н Наро-Фоминский, сельское поселение Марушкинское, снт "Весна", уч-к 8	1	Для садоводства	1586	1504.86024	Собственность	—		
78	:85	Местоположение установлено относительно ориентира, расположенного в границах участка. Почтовый адрес ориентира: обл. Московская, р-н Наро-Фоминский, сельское поселение Марушкинское, снт "Весна", уч-к 114	1	Для садоводства	1335	1266.7014	Собственность	—		
79	:86	Местоположение установлено относительно ориентира, расположенного в границах участка. Почтовый адрес ориентира: обл. Московская, р-н Наро-Фоминский, сельское поселение Марушкинское, снт "Весна", уч-к 100	1	Для садоводства	1391	1319.83644	Собственность	—		

Примечания. Категория земель - цифрами обозначено:

1 - Земли сельскохозяйственного назначения

Начальник Ивантеевского отдела
(наименование должности)

М.П. (подпись)

И.А. Зарубина
(инициалы, фамилия)

26.07.2012 № МО-12/ЗВ-526626

1		Кадастровый номер кадастрового квартала 50:26:0171002			2	Лист № 18		3	Всего листов 35	
4 Общие сведения о земельных участках в кадастровом квартале										
№ п/п	Номер земельного участка в кадастровом квартале	Местоположение (адрес)	Категория земель	Разрешенное использование	Площадь (кв.м)	Кадастровая стоимость (тыс.руб)	Вид вещного права	Обременения		
1	2	3	4	5	6	7	8	9		
80	:87	Местоположение установлено относительно ориентира, расположенного в границах участка. Почтовый адрес ориентира: обл. Московская, р-н Наро-Фоминский, с/пос. Марушкинское, снт "Весна", уч-к 30	1	Для садоводства	1870	1774.3308	Собственность	—		
81	:88	Местоположение установлено относительно ориентира, расположенного в границах участка. Почтовый адрес ориентира: обл. Московская, р-н Наро-Фоминский, сельское поселение Марушкинское, снт "Весна", уч-к 103	1	Для садоводства	1366	1296.11544	Собственность	—		
82	:89	Местоположение установлено относительно ориентира, расположенного в границах участка. Почтовый адрес ориентира: обл. Московская, р-н Наро-Фоминский, сельское поселение Марушкинское, снт "Весна", уч-к 4	1	Для садоводства	985	934.6074	Собственность	—		
83	:90	Местоположение установлено относительно ориентира, расположенного в границах участка. Почтовый адрес ориентира: обл. Московская, р-н Наро-Фоминский, сельское поселение Марушкинское, снт "Весна", уч-к 77	1	Для садоводства	1264.19	1199.51579	Собственность	—		
84	:91	Местоположение установлено относительно ориентира, расположенного в границах участка. Почтовый адрес ориентира: обл. Московская, р-н Наро-Фоминский, сельское поселение Марушкинское, снт "Весна", уч-к 95 а	1	Для садоводства	703.23	667.25389	Собственность	—		

Примечания. Категория земель - цифрами обозначено:

1 - Земли сельскохозяйственного назначения

Начальник Ивантеевского отдела
(наименование должности)

М.П. (подпись)

И.А. Зарубина
(инициалы, фамилия)

26.07.2012 № МО-12/ЗВ-526626

1		Кадастровый номер кадастрового квартала 50:26:0171002			2	Лист № 19		3	Всего листов 35	
4 Общие сведения о земельных участках в кадастровом квартале										
№ п/п	Номер земельного участка в кадастровом квартале	Местоположение (адрес)	Категория земель	Разрешенное использование	Площадь (кв.м)	Кадастровая стоимость (тыс.руб)	Вид вещного права	Обременения		
1	2	3	4	5	6	7	8	9		
85	:92	Местоположение установлено относительно ориентира, расположенного в границах участка. Почтовый адрес ориентира: обл. Московская, р-н Наро-Фоминский, сельское поселение Марушкинское, снт "Весна", уч-к 47	1	Для садоводства	1250	1186.05	Собственность	—		
86	:93	Местоположение установлено относительно ориентира, расположенного в границах участка. Почтовый адрес ориентира: обл. Московская, р-н Наро-Фоминский, сельское поселение Марушкинское, снт "Весна", уч-к 109а	1	Для садоводства	605	574.0482	—	—		
87	:94	Местоположение установлено относительно ориентира, расположенного в границах участка. Почтовый адрес ориентира: обл. Московская, р-н Наро-Фоминский, сельское поселение Марушкинское, снт "Весна", уч-к 75	1	Для садоводства	1210	1148.0964	Собственность	—		
88	:95	Местоположение установлено относительно ориентира, расположенного в границах участка. Почтовый адрес ориентира: обл. Московская, р-н Наро-Фоминский, сельское поселение Марушкинское, снт "Весна", уч-к 51	1	Для садоводства	1298	1231.59432	Собственность	—		
89	:96	Местоположение установлено относительно ориентира, расположенного в границах участка. Почтовый адрес ориентира: обл. Московская, р-н Наро-Фоминский, сельское поселение Марушкинское, снт "Весна", уч-к 4"а"	1	Для садоводства	1250	1186.05	Общая долевая собственность	—		

Примечания. Категория земель - цифрами обозначено:

1 - Земли сельскохозяйственного назначения

Начальник Ивантеевского отдела
(наименование должности)

М.П. (подпись)

И.А. Зарубина
(инициалы, фамилия)

26.07.2012 № МО-12/ЗВ-526626

1		Кадастровый номер кадастрового квартала 50:26:0171002			2	Лист № 20		3	Всего листов 35	
4 Общие сведения о земельных участках в кадастровом квартале										
№ п/п	Номер земельного участка в кадастровом квартале	Местоположение (адрес)	Категория земель	Разрешенное использование	Площадь (кв.м)	Кадастровая стоимость (тыс.руб)	Вид вещного права	Обременения		
1	2	3	4	5	6	7	8	9		
90	:97	Местоположение установлено относительно ориентира, расположенного в границах участка. Почтовый адрес ориентира: обл. Московская, р-н Наро-Фоминский, сельское поселение Марушкинское, снт "Весна", уч-к 58"а"	1	Для садоводства	1250	1186.05	Собственность	—		
91	:98	Местоположение установлено относительно ориентира, расположенного в границах участка. Почтовый адрес ориентира: обл. Московская, р-н Наро-Фоминский, сельское поселение Марушкинское, снт "Весна", уч-к 104	1	Для садоводства	699	663.23916	Собственность	—		
92	:99	Местоположение установлено относительно ориентира, расположенного в границах участка. Почтовый адрес ориентира: обл. Московская, р-н Наро-Фоминский, сельское поселение Марушкинское, снт "Весна", уч-к 98	1	Для садоводства	1438	1364.43192	Собственность	—		
93	:100	Местоположение установлено относительно ориентира, расположенного в границах участка. Почтовый адрес ориентира: обл. Московская, р-н Наро-Фоминский, сельское поселение Марушкинское, снт "Весна", уч-к 66	1	Для садоводства	1200	1138.608	Собственность	—		
94	:101	Местоположение установлено относительно ориентира, расположенного в границах участка. Почтовый адрес ориентира: обл. Московская, р-н Наро-Фоминский, сельское поселение Марушкинское, снт "Весна", уч-к 67	1	Для садоводства	1200	353.676	Собственность	—		

Примечания. Категория земель - цифрами обозначено:

1 - Земли сельскохозяйственного назначения

Начальник Ивантеевского отдела
(наименование должности)

М.П. (подпись)

И.А. Зарубина
(инициалы, фамилия)

26.07.2012 № МО-12/ЗВ-526626

1		Кадастровый номер кадастрового квартала 50:26:0171002			2	Лист № 21		3	Всего листов 35	
4 Общие сведения о земельных участках в кадастровом квартале										
№ п/п	Номер земельного участка в кадастровом квартале	Местоположение (адрес)	Категория земель	Разрешенное использование	Площадь (кв.м)	Кадастровая стоимость (тыс.руб)	Вид вещного права	Обременения		
1	2	3	4	5	6	7	8	9		
95	:102	Местоположение установлено относительно ориентира, расположенного в границах участка. Почтовый адрес ориентира: обл. Московская, р-н Наро-Фоминский, сельское поселение Марушкинское, снт "Весна", уч-к 64	1	Для садоводства	1200	353.676	Собственность	—		
96	:103	Местоположение установлено относительно ориентира, расположенного в границах участка. Почтовый адрес ориентира: обл. Московская, р-н Наро-Фоминский, с/пос. Марушкинское, снт "Весна", уч-к 97	1	Для садоводства	1375	405.254	Собственность	—		
97	:104	Местоположение установлено относительно ориентира, расположенного в границах участка. Почтовый адрес ориентира: обл. Московская, р-н Наро-Фоминский, с/пос. Марушкинское, снт "Весна", уч-к 117	1	Для садоводства	1200	353.676	Собственность	—		
98	:105	Местоположение установлено относительно ориентира, расположенного в границах участка. Почтовый адрес ориентира: обл. Московская, р-н Наро-Фоминский, с/пос. Марушкинское, снт "Весна", уч-к 14	1	Для садоводства	1200 +/- 9	1138.608	Собственность	—		
99	:106	Местоположение установлено относительно ориентира, расположенного в границах участка. Почтовый адрес ориентира: обл. Московская, р-н Наро-Фоминский, с/пос. Марушкинское, снт "Весна", уч-к 19	1	Для садоводства	1200	353.676	Собственность	—		

Примечания. Категория земель - цифрами обозначено:

1 - Земли сельскохозяйственного назначения

Начальник Ивантеевского отдела
(наименование должности)

М.П. (подпись)

И.А. Зарубина
(инициалы, фамилия)

26.07.2012 № МО-12/ЗВ-526626

1		Кадастровый номер кадастрового квартала 50:26:0171002			2	Лист № 22		3	Всего листов 35	
4 Общие сведения о земельных участках в кадастровом квартале										
№ п/п	Номер земельного участка в кадастровом квартале	Местоположение (адрес)	Категория земель	Разрешенное использование	Площадь (кв.м)	Кадастровая стоимость (тыс.руб)	Вид вещного права	Обременения		
1	2	3	4	5	6	7	8	9		
100	:107	Местоположение установлено относительно ориентира, расположенного в границах участка. Почтовый адрес ориентира: обл. Московская, р-н Наро-Фоминский, с/пос. Марушкинское, снт "Весна", уч-к 21	1	Для садоводства	1200	353.676	Собственность	—		
101	:108	Местоположение установлено относительно ориентира, расположенного в границах участка. Почтовый адрес ориентира: обл. Московская, р-н Наро-Фоминский, с/пос. Марушкинское, снт "Весна", уч-к 65	1	Для садоводства	1200	353.676	собственность	—		
102	:109	Местоположение установлено относительно ориентира, расположенного в границах участка. Почтовый адрес ориентира: обл. Московская, р-н Наро-Фоминский, с/пос. Марушкинское, снт "Весна", уч-к 87	1	Для садоводства	1200	353.676	Собственность	—		
103	:110	Местоположение установлено относительно ориентира, расположенного в границах участка. Почтовый адрес ориентира: обл. Московская, р-н Наро-Фоминский, с/пос. Марушкинское, снт "Весна", уч-к 13	1	Для садоводства	1208	—	Собственность	—		
104	:111	Местоположение установлено относительно ориентира, расположенного в границах участка. Почтовый адрес ориентира: обл. Московская, р-н Наро-Фоминский, с/пос. Марушкинское, снт "Весна", уч-к 28	1	Для садоводства	1403	1331.22252	Собственность	—		

Примечания. Категория земель - цифрами обозначено:

1 - Земли сельскохозяйственного назначения

Начальник Ивантеевского отдела
(наименование должности)

М.П. (подпись)

И.А. Зарубина
(инициалы, фамилия)

26.07.2012 № МО-12/ЗВ-526626

1		Кадастровый номер кадастрового квартала 50:26:0171002			2	Лист № 23		3	Всего листов 35	
4 Общие сведения о земельных участках в кадастровом квартале										
№ п/п	Номер земельного участка в кадастровом квартале	Местоположение (адрес)	Категория земель	Разрешенное использование	Площадь (кв.м)	Кадастровая стоимость (тыс.руб)	Вид вещного права	Обременения		
1	2	3	4	5	6	7	8	9		
105	:112	Местоположение установлено относительно ориентира, расположенного в границах участка. Почтовый адрес ориентира: обл. Московская, р-н Наро-Фоминский, с/пос. Марушкинское, снт "Весна", уч-к 63	1	Для садоводства	1200	353.676	Собственность	—		
106	:113	Местоположение установлено относительно ориентира, расположенного в границах участка. Почтовый адрес ориентира: обл. Московская, р-н Наро-Фоминский, с/пос. Марушкинское, снт "Весна", уч-к 53	1	Для садоводства	1282	377.843	Собственность	—		
107	:114	Местоположение установлено относительно ориентира, расположенного в границах участка. Почтовый адрес ориентира: обл. Московская, р-н Наро-Фоминский, с/пос. Марушкинское, снт "Весна", уч-к 35	1	Для садоводства	1200	353.676	Собственность	—		
108	:115	Местоположение установлено относительно ориентира, расположенного в границах участка. Почтовый адрес ориентира: обл. Московская, р-н Наро-Фоминский, с/пос. Марушкинское, снт "Весна", уч-к 105	1	Для садоводства	1800	353.673	Собственность	—		
109	:116	Местоположение установлено относительно ориентира, расположенного в границах участка. Почтовый адрес ориентира: обл. Московская, р-н Наро-Фоминский, с/пос. Марушкинское, снт "Весна", уч-к 105а	1	Для садоводства	1060	312.70853	Собственность	—		

Примечания. Категория земель - цифрами обозначено:

1 - Земли сельскохозяйственного назначения

Начальник Ивантеевского отдела
(наименование должности)

М.П. (подпись)

И.А. Зарубина
(инициалы, фамилия)

26.07.2012 № МО-12/ЗВ-526626

1		Кадастровый номер кадастрового квартала 50:26:0171002			2	Лист № 24		3	Всего листов 35	
4 Общие сведения о земельных участках в кадастровом квартале										
№ п/п	Номер земельного участка в кадастровом квартале	Местоположение (адрес)	Категория земель	Разрешенное использование	Площадь (кв.м)	Кадастровая стоимость (тыс.руб)	Вид вещного права	Обременения		
1	2	3	4	5	6	7	8	9		
110	:117	Местоположение установлено относительно ориентира, расположенного в границах участка. Почтовый адрес ориентира: обл. Московская, р-н Наро-Фоминский, с/пос. Марушкинское, снт "Весна", уч-к 52	1	Для садоводства	1271	374.602	Собственность	—		
111	:118	Местоположение установлено относительно ориентира, расположенного в границах участка. Почтовый адрес ориентира: обл. Московская, р-н Наро-Фоминский, с/пос. Марушкинское, снт "Весна", уч-к 52а	1	Для садоводства	600	176.838	Собственность	—		
112	:119	Местоположение установлено относительно ориентира, расположенного в границах участка. Почтовый адрес ориентира: обл. Московская, р-н Наро-Фоминский, с/пос. Марушкинское, у д. Давыдково, ОНО ОПХ "Толстопальцево", уч-к 10	1	Для сельскохозяйственного производства	23321	181.23915	Собственность	—		
113	:120	Местоположение установлено относительно ориентира, расположенного в границах участка. Почтовый адрес ориентира: обл. Московская, р-н Наро-Фоминский, с/пос. Марушкинское, снт "Весна", уч-к 44а	1	Для садоводства	988	235.784	Собственность	—		

Примечания. Категория земель - цифрами обозначено:

1 - Земли сельскохозяйственного назначения

Начальник Ивanteeвского отдела

(наименование должности)

М.П. (подпись)

И.А. Зарубина

(инициалы, фамилия)

26.07.2012 № МО-12/ЗВ-526626

1		Кадастровый номер кадастрового квартала 50:26:0171002			2	Лист № 25		3	Всего листов 35	
4 Общие сведения о земельных участках в кадастровом квартале										
№ п/п	Номер земельного участка в кадастровом квартале	Местоположение (адрес)	Категория земель	Разрешенное использование	Площадь (кв.м)	Кадастровая стоимость (тыс.руб)	Вид вещного права	Обременения		
1	2	3	4	5	6	7	8	9		
114	:121	Местоположение установлено относительно ориентира, расположенного в границах участка. Почтовый адрес ориентира: обл. Московская, р-н Наро-Фоминский, с/пос. Марушкинское, снт "Весна", уч-к 83	1	Для садоводства	1248	367.82304	Собственность	—		
115	:122	Местоположение установлено относительно ориентира, расположенного в границах участка. Почтовый адрес ориентира: обл. Московская, р-н Наро-Фоминский, с/пос. Марушкинское, снт "Весна", уч-к 82	1	Для садоводства	600	176.838	Собственность	—		
116	:123	Местоположение установлено относительно ориентира, расположенного в границах участка. Почтовый адрес ориентира: обл. Московская, р-н Наро-Фоминский, с/пос. Марушкинское, снт "Весна", уч-к 44	1	Для садоводства	759	223.7	Собственность	—		
117	:124	Местоположение установлено относительно ориентира, расположенного в границах участка. Почтовый адрес ориентира: обл. Московская, р-н Наро-Фоминский, с/пос. Марушкинское, снт "Весна", уч-к 48	1	Для садоводства	1200	353.676	Собственность	—		
118	:125	Местоположение установлено относительно ориентира, расположенного в границах участка. Почтовый адрес ориентира: обл. Московская, р-н Наро-Фоминский, с/пос. Марушкинское, снт "Весна", уч-к 47	8	Для садоводства	1200	353.676	Собственность	—		

Примечания. Категория земель - цифрами обозначено:

1 - Земли сельскохозяйственного назначения; 8 - Категория не установлена

Начальник Ивантеевского отдела
(наименование должности)

М.П. (подпись)

И.А. Зарубина
(инициалы, фамилия)

26.07.2012 № МО-12/ЗВ-526626

1		Кадастровый номер кадастрового квартала 50:26:0171002			2	Лист № 26		3	Всего листов 35	
4 Общие сведения о земельных участках в кадастровом квартале										
№ п/п	Номер земельного участка в кадастровом квартале	Местоположение (адрес)	Категория земель	Разрешенное использование	Площадь (кв.м)	Кадастровая стоимость (тыс.руб)	Вид вещного права	Обременения		
1	2	3	4	5	6	7	8	9		
119	:126	Местоположение установлено относительно ориентира, расположенного в границах участка. Почтовый адрес ориентира: обл. Московская, р-н Наро-Фоминский, с/пос. Марушкинское, д. Давыдково, ул. Весна	8	Под объекты инженерного оборудования	210	—	Сведения о земельном участке носят временный характер	—		
120	:127	Местоположение установлено относительно ориентира, расположенного в границах участка. Почтовый адрес ориентира: обл. Московская, р-н Наро-Фоминский, с/пос. Марушкинское, снт "Весна", уч-к 10	8	Для садоводства	1789	527.272	Собственность	—		
121	:128	Местоположение установлено относительно ориентира, расположенного в границах участка. Почтовый адрес ориентира: обл. Московская, р-н Наро-Фоминский, с/пос. Марушкинское, д. Давыдково, снт "Весна", уч-к 116	1	Для садоводства	1640	483.357	Собственность	—		
122	:129	Местоположение установлено относительно ориентира, расположенного в границах участка. Почтовый адрес ориентира: обл. Московская, р-н Наро-Фоминский, с/пос. Марушкинское, д. Давыдково, снт "Весна", уч-к 82а	1	Для садоводства	600	176.838	Собственность	—		
123	:130	Местоположение установлено относительно ориентира, расположенного в границах участка. Почтовый адрес ориентира: обл. Московская, р-н Наро-Фоминский, с/пос. Марушкинское, д. Давыдково, снт "Весна", уч-к 26	1	Для садоводства	1200	353.676	Собственность	—		

Примечания. Категория земель - цифрами обозначено:

1 - Земли сельскохозяйственного назначения; 8 - Категория не установлена

Начальник Ивантеевского отдела
(наименование должности)

М.П. (подпись)

И.А. Зарубина
(инициалы, фамилия)

26.07.2012 № МО-12/ЗВ-526626

1		Кадастровый номер кадастрового квартала <u>50:26:0171002</u>			2	Лист № <u>27</u>		3	Всего листов <u>35</u>	
4 Общие сведения о земельных участках в кадастровом квартале										
№ п/п	Номер земельного участка в кадастровом квартале	Местоположение (адрес)	Категория земель	Разрешенное использование	Площадь (кв.м)	Кадастровая стоимость (тыс.руб)	Вид вещного права	Обременения		
1	2	3	4	5	6	7	8	9		
124	:131	Местоположение установлено относительно ориентира, расположенного в границах участка. Почтовый адрес ориентира: обл. Московская, р-н Наро-Фоминский, с/пос. Марушкинское, д. Давыдково, снт "Весна", уч-к 24	1	Для садоводства	600	176.838	Собственность	—		
125	:132	Местоположение установлено относительно ориентира, расположенного в границах участка. Почтовый адрес ориентира: обл. Московская, р-н Наро-Фоминский, с/пос. Марушкинское, снт "Весна", уч-к 5	1	Для садоводства	600	176.838	Собственность	—		
126	:133	Местоположение установлено относительно ориентира, расположенного в границах участка. Почтовый адрес ориентира: обл. Московская, р-н Наро-Фоминский, с/пос. Марушкинское, снт "Весна", уч-к 5	1	Для садоводства	1185	1124.3754	Собственность	—		
127	:134	Местоположение установлено относительно ориентира, расположенного в границах участка. Почтовый адрес ориентира: обл. Московская, р-н Наро-Фоминский, с/пос. Марушкинское, д. Давыдково, снт "Весна", уч-к 23	8	Для садоводства	1250 +/- 25	368.4125	собственность	—		
128	:135	Местоположение установлено относительно ориентира, расположенного в границах участка. Почтовый адрес ориентира: обл. Московская, р-н Наро-Фоминский, с/пос. Марушкинское, д. Давыдково, снт "Весна", уч-к 25	8	Для садоводства	1235 +/- 25	363.99155	собственность	—		

Примечания. Категория земель - цифрами обозначено:

1 - Земли сельскохозяйственного назначения; 8 - Категория не установлена

Начальник Ивантеевского отдела
(наименование должности)

М.П. (подпись)

И.А. Зарубина
(инициалы, фамилия)

26.07.2012 № МО-12/ЗВ-526626

1		Кадастровый номер кадастрового квартала 50:26:0171002			2	Лист № 28		3	Всего листов 35	
4 Общие сведения о земельных участках в кадастровом квартале										
№ п/п	Номер земельного участка в кадастровом квартале	Местоположение (адрес)	Категория земель	Разрешенное использование	Площадь (кв.м)	Кадастровая стоимость (тыс.руб)	Вид вещного права	Обременения		
1	2	3	4	5	6	7	8	9		
129	:136	Местоположение установлено относительно ориентира, расположенного в границах участка. Почтовый адрес ориентира: обл. Московская, р-н Наро-Фоминский, с/пос. Марушкинское, д. Давыдково, снт "Весна", уч-к 125	1	Для садоводства	1200	353.676	Собственность	—		
130	:137	Местоположение установлено относительно ориентира, расположенного в границах участка. Почтовый адрес ориентира: обл. Московская, р-н Наро-Фоминский, с/пос. Марушкинское, д. Давыдково, снт "Весна", уч-к 121	1	Для садоводства	1200	1138.608	Собственность	—		
131	:138	Местоположение установлено относительно ориентира, расположенного в границах участка. Почтовый адрес ориентира: обл. Московская, р-н Наро-Фоминский, с/пос. Марушкинское, д. Давыдково, снт "Весна", уч-к 124	1	Для садоводства	1200	1138.608	Собственность	—		
132	:139	Местоположение установлено относительно ориентира, расположенного в границах участка. Почтовый адрес ориентира: обл. Московская, р-н Наро-Фоминский, с/пос. Марушкинское, у д.Давыдково, снт "Весна", уч-к 60	1	Для садоводства	603	572.151	Собственность	—		
133	:140	Местоположение установлено относительно ориентира, расположенного в границах участка. Почтовый адрес ориентира: обл. Московская, р-н Наро-Фоминский, с/пос. Марушкинское, у д.Давыдково, снт "Весна", уч-к 60	1	Для садоводства	603	572.151	Собственность	—		

Примечания. Категория земель - цифрами обозначено:

1 - Земли сельскохозяйственного назначения

Начальник Ивантеевского отдела
(наименование должности)

М.П. (подпись)

И.А. Зарубина
(инициалы, фамилия)

26.07.2012 № МО-12/ЗВ-526626

1		Кадастровый номер кадастрового квартала 50:26:0171002			2	Лист № 29		3	Всего листов 35	
4 Общие сведения о земельных участках в кадастровом квартале										
№ п/п	Номер земельного участка в кадастровом квартале	Местоположение (адрес)	Категория земель	Разрешенное использование	Площадь (кв.м)	Кадастровая стоимость (тыс.руб)	Вид вещного права	Обременения		
1	2	3	4	5	6	7	8	9		
134	:141	Местоположение установлено относительно ориентира, расположенного в границах участка. Почтовый адрес ориентира: обл. Московская, р-н Наро-Фоминский, с/пос. Марушкинское, у д Марушкино, снт "Весна", уч-к 102	8	Не установлено	1000	—	—	—		
135	:142	Местоположение установлено относительно ориентира, расположенного в границах участка. Почтовый адрес ориентира: обл. Московская, р-н Наро-Фоминский, с/пос. Марушкинское, у д Марушкино, снт "Весна", уч-к 101	8	Не установлено	1000	—	—	—		
136	:143	Местоположение установлено относительно ориентира, расположенного в границах участка. Почтовый адрес ориентира: обл. Московская, р-н Наро-Фоминский, с/пос. Марушкинское, дер Давыдково, снт "Весна", уч-к 58	8	Для садоводства	1200	1138.608	Собственность	—		
137	:144	Местоположение установлено относительно ориентира, расположенного в границах участка. Почтовый адрес ориентира: обл. Московская, р-н Наро-Фоминский, с/пос. Марушкинское, д. Давыдково, снт "Весна", уч-к 4	8	Для садоводства	1199 +/- 20	—	Собственность	—		
138	:145	Местоположение установлено относительно ориентира, расположенного в границах участка. Почтовый адрес ориентира: обл. Московская, р-н Наро-Фоминский, с/пос. Марушкинское, д. Давыдково, снт "Весна", уч-к 61	1	Для садоводства	1200	1138.608	Собственность	—		

Примечания. Категория земель - цифрами обозначено:

1 - Земли сельскохозяйственного назначения; 8 - Категория не установлена

Начальник Ивантеевского отдела
(наименование должности)

М.П. (подпись)

И.А. Зарубина
(инициалы, фамилия)

26.07.2012 № МО-12/ЗВ-526626

1		Кадастровый номер кадастрового квартала 50:26:0171002			2	Лист № 30		3	Всего листов 35	
4 Общие сведения о земельных участках в кадастровом квартале										
№ п/п	Номер земельного участка в кадастровом квартале	Местоположение (адрес)	Категория земель	Разрешенное использование	Площадь (кв.м)	Кадастровая стоимость (тыс.руб)	Вид вещного права	Обременения		
1	2	3	4	5	6	7	8	9		
139	:146	Местоположение установлено относительно ориентира, расположенного в границах участка. Почтовый адрес ориентира: обл. Московская, р-н Наро-Фоминский, с/пос. Марушкинское, д. Давыдково, снт "Весна", уч-к 78	1	Для садоводства	1200	1138.608	Собственность	—		
140	:147	Московская область, Наро-Фоминский район, Марушкинский сельский округ, д.Давыдково, с/т "Весна", участок № 42	1	Для садоводства	1200	1138.608	Частная собственность	—		
141	:148	Московская область, Наро-Фоминский район, Марушкинский с/о, д Давыдково, с/т "Весна" уч.89	1	Для садоводства	600	569.304	Собственность	—		
142	:149	Московская область, Наро-Фоминский район, Марушкинский с/о, с/т "Весна", уч.106	1	Для садоводства	1200	1138.608	Частная собственность	—		
143	:150	Московская область, Наро-Фоминский район, сельское поселение Марушкинское, вблизи д. Давыдково, СНТ "Весна", уч. 38	1	для садоводства	1200	1138.608	Собственность	—		
144	:151	Московская область, Наро-Фоминский район, Марушкинский с.о., дер. Давыдково, СНТ "Весна", участок № 62	8	—	600	—	Собственность	—		
145	:152	Московская область, Наро-Фоминский район, Марушкинский с/о, дер. Давыдково, с/т "Весна", участок 118	8	для садоводства	600	—	Собственность	—		
146	:153	Московская область, Наро-Фоминский район, Марушкинский с/о, у д. Давыдково, с/т "Весна", уч. 113	1	Для садоводства	1250	1186.05	Собственность	—		
147	:154	Московская область, Наро-Фоминский район, ОПХ "Толстопальцево", гараж № 6	8	под гаражи	30	—	—	—		

Примечания. Категория земель - цифрами обозначено:

1 - Земли сельскохозяйственного назначения; 8 - Категория не установлена

Начальник Ивanteeвского отдела

(наименование должности)

М.П. (подпись)

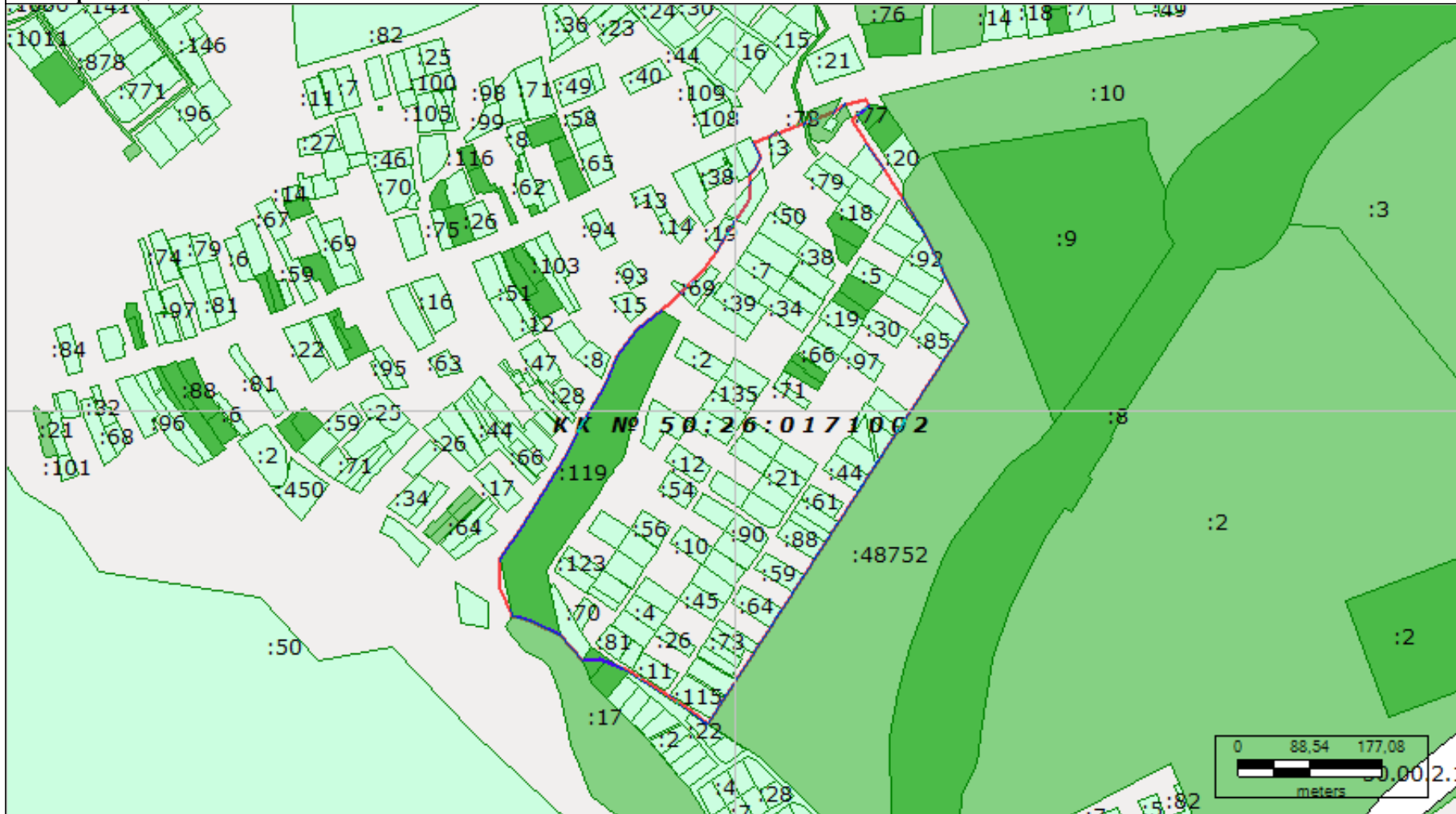
И.А. Зарубина

(инициалы, фамилия)

26.07.2012 № МО-12/ЗВ-526626

1	Кадастровый номер кадастрового квартала <u>50:26:0171002</u>	2	Лист № <u>31</u>	3	Всего листов <u>35</u>
---	--	---	------------------	---	------------------------

4	Схема размещения листов плана
---	-------------------------------



4	Условные знаки: —
---	-------------------

Начальник Ивантеевского отдела
(наименование должности)

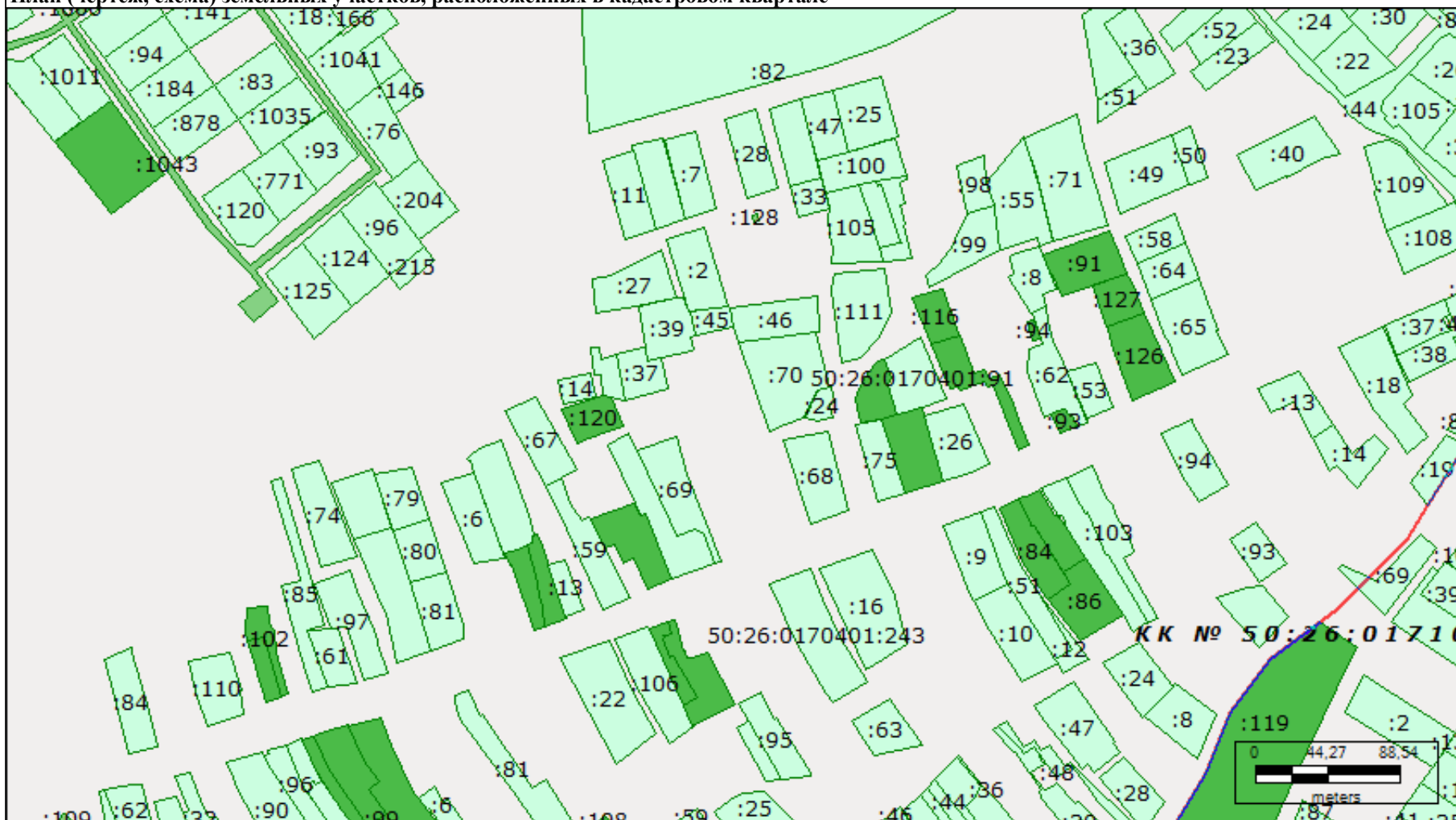
М.П. (подпись)

И.А. Зарубина
(инициалы, фамилия)

26.07.2012 № МО-12/ЗВ-526626

1	Кадастровый номер кадастрового квартала <u>50:26:0171002</u>	2	Лист № <u>32</u>	3	Всего листов <u>35</u>
---	--	---	------------------	---	------------------------

4	План (чертеж, схема) земельных участков, расположенных в кадастровом квартале				
---	---	--	--	--	--



4	Масштаб <u>1:4000</u>	Условные знаки: —
---	-----------------------	-------------------

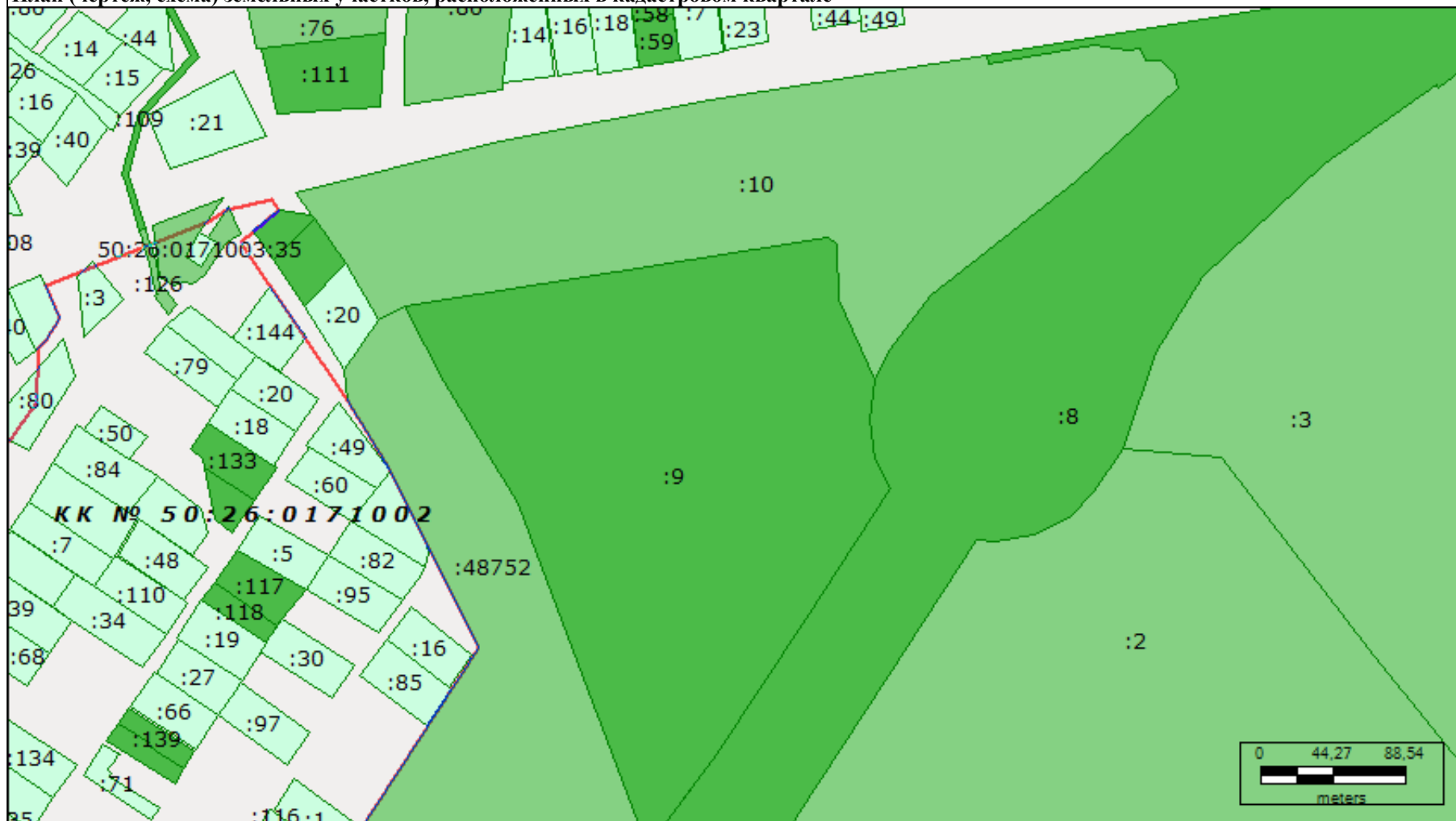
Начальник Ивантеевского отдела
(наименование должности)

М.П. (подпись)

И.А. Зарубина
(инициалы, фамилия)

1	Кадастровый номер кадастрового квартала <u>50:26:0171002</u>	2	Лист № <u>33</u>	3	Всего листов <u>35</u>
---	--	---	------------------	---	------------------------

4	План (чертеж, схема) земельных участков, расположенных в кадастровом квартале				
---	---	--	--	--	--



4	Масштаб <u>1:4000</u>	Условные знаки: —
---	-----------------------	-------------------

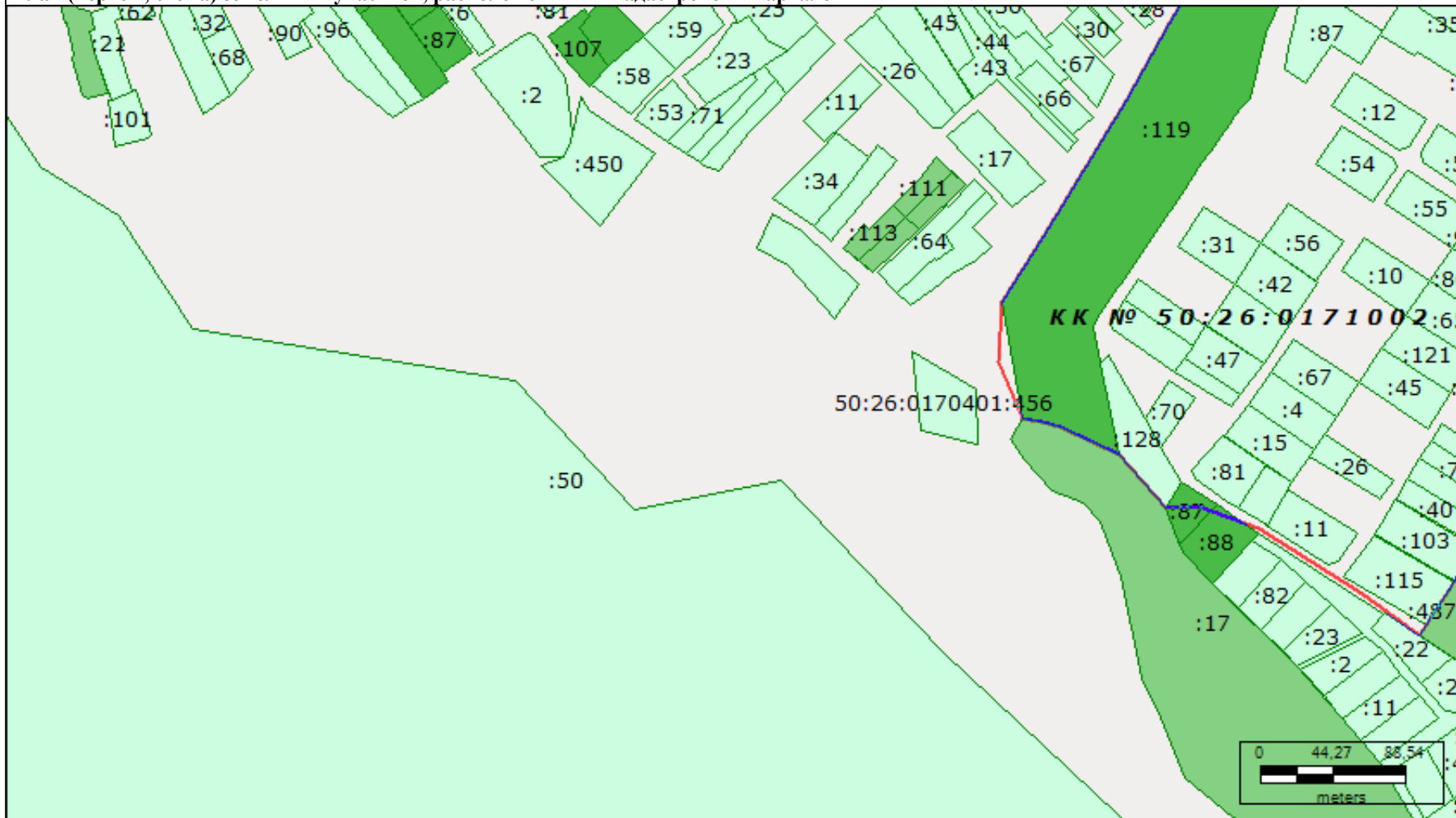
Начальник Ивантеевского отдела
(наименование должности)

М.П. (подпись)

И.А. Зарубина
(инициалы, фамилия)

1	Кадастровый номер кадастрового квартала <u>50:26:0171002</u>	2	Лист № <u>34</u>	3	Всего листов <u>35</u>
---	--	---	------------------	---	------------------------

4	План (чертеж, схема) земельных участков, расположенных в кадастровом квартале				
---	---	--	--	--	--



4	Масштаб <u>1:4000</u>	Условные знаки: —
---	-----------------------	-------------------

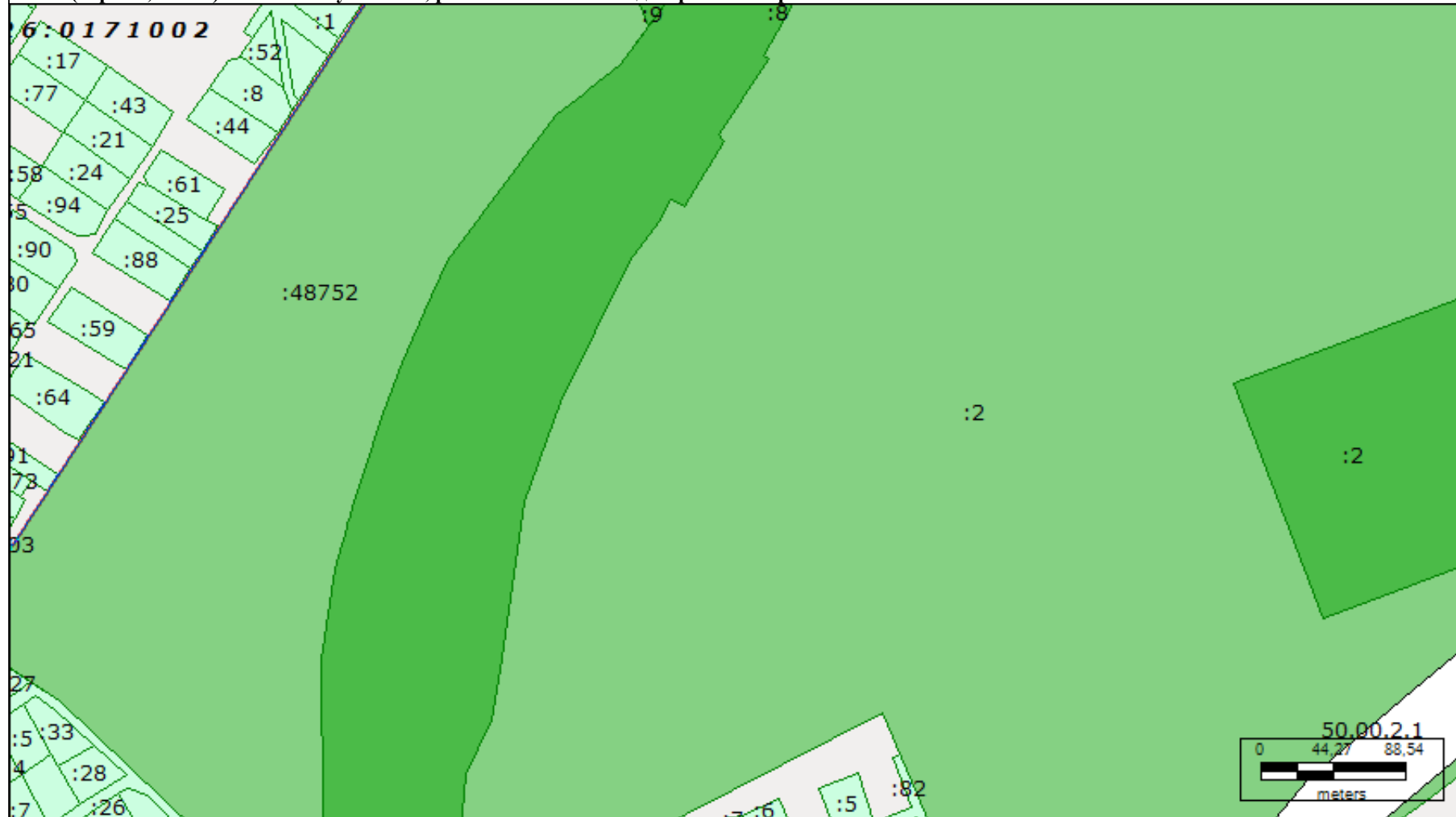
Начальник Ивантеевского отдела
(наименование должности)

М.П. (подпись)

И.А. Зарубина
(инициалы, фамилия)

1	Кадастровый номер кадастрового квартала <u>50:26:0171002</u>	2	Лист № <u>35</u>	3	Всего листов <u>35</u>
---	--	---	------------------	---	------------------------

4	План (чертеж, схема) земельных участков, расположенных в кадастровом квартале				
---	---	--	--	--	--



4	Масштаб <u>1:4000</u>	Условные знаки: —
---	-----------------------	-------------------

Начальник Ивантеевского отдела
(наименование должности)

М.П. (подпись)

И.А. Зарубина
(инициалы, фамилия)